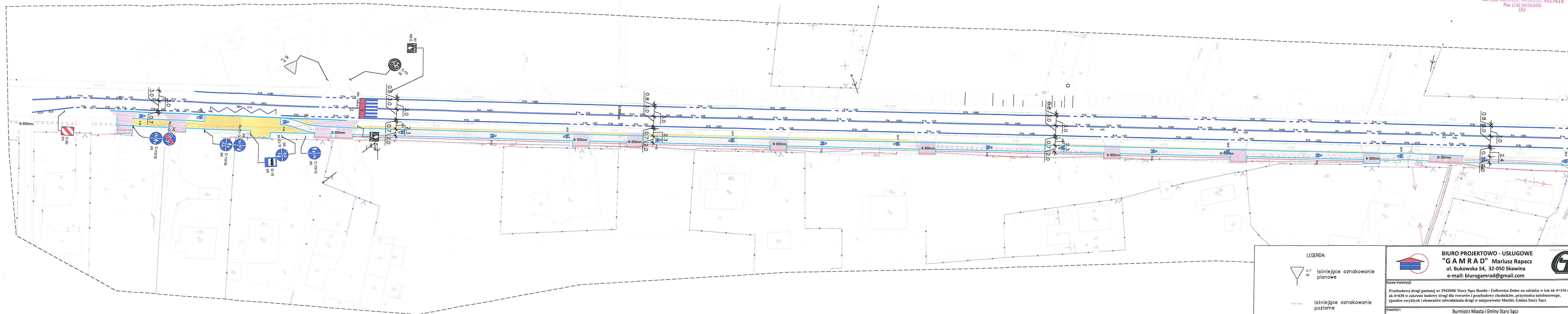



POWIATOWY ZARZĄD DRÓG
W NOWYM SĄCZU
ul. Wiśniewskiego 136
33-300 NOWY SĄCZ
Tel. (18) 4426488, 4426330, 4427414
Fax (18) 4426345
(6)



LEGENDA:

 A-7
ist Istniejące oznakowanie
pionowe


Istniejące oznakowanie poziome

 C-13
prj Docelowa oznakowanie pionowe

Docelowa oznakowanie poziome

☐ budowana drogi dla rowerów

your piece of paper here

 budowany chodnik
(poszerzenie ist. chodnika)

BIURO PROJEKTOWO - USŁUGOWE
"G A M R A D" Mariusz Rapacz
 ul. Bukowska 54, 32-050 Skawina
 e-mail: biurogamrad@gmail.com

Nazwa inwestycji:

Przebudowa drogi gminnej nr 294204K Stary Sącz Rondo - Golkowice Dolne na odcinku w km ok 4+116 do km ok 4+630 w zakresie budowy drogi dla rowerów i przebudowy chodników, przystanku autobusowego, zjazdów zwykłych i elementów odwodnienia drogi w miejscowości Mostki, Gmina Stary Sącz

Inwestor: **Burmistrz Miasta i Gminy Stary Sącz**
ul. Stefana Batorego 25, 33-340 Stary Sącz

Obiekt:	droga gminna	Temat rysunku:	Docelowa organizacja ruchu
---------	--------------	----------------	----------------------------

	IMIĘ I NAZWISKO:	SPECJALNOŚĆ:	NUMER UPRAWNIENI:	PODPIS:
PROJEKTOWAŁ:				

OPRACOWAŁ:	mgr inż. Leszek Ziemiński			

DATA:	BRANŻA:	FAZA:	NR RYSUNKU:	SKALA:
Październik 2024	Docelowa, Organizacja Ruchu	PW	0-3.2	1:500